



Óri Közös Önkormányzati Hivatal

SZABOLCS-SZATMÁR-BEREG MEGYEI
KORMÁNYHIVATAL

2016. 04. 14.
Sz 211/2016.

Iktatószám: SZ/83/03218-1/2016.
Ügyintéző: Fagyas Zoltán
Telefon: (42)-594-121

Tárgy: Ajánlás vadászterület határára
Hiv.sz.: -
Mell.: 1 db átnézeti térkép
1 db térképkivonat (M=1: 50 000)

A J Á N L Á S

A Szabolcs-Szatmár-Bereg Megyei Kormányhivatal hivatalból ajánlást tesz közzé hirdetményi úton a 15-854450-109 kódszámú vadászterület határára, a 2017.03.01-től- 2037.02.28-ig tartó üzempteri ciklusra az alábbiak szerint:

A térképmellékleten vastag és folytonos vonallal jelölt vadászterület szöveges határleírása a következő:

(az óramutató járásával egyező körbejárási iránnyal:)

A határleírás kiindulási pontja délnyugaton, Hodász belterületén a Széchenyi István és a Móricz Zsigmond utca találkozási pontja. Innen a határvonal a belterületet elhagyva Hodász 012/1, Kántorjánosi 0347 és Hodász 037, Ór 043/3 helyrajzi számú, Ór felé haladó földúton északi irányban az M3 autópályáig halad. Az M3 autópályán a határvonal délnyugati irányban a Kántorjánosi 0280/1 helyrajzi számú földútig halad, melyen északnyugati irányban a Téglaszinlaposi-csatornáig (Kántorjánosi 0273/3 helyrajzi szám) halad a határvonal. Innen a határvonal északi irányban a Kántorjánosi 0273/3 és Ór 026 helyrajzi számú csatornán a Vajai-tó déli részéig halad, majd a Vajai-tó keleti vonalát az Ór 027/85, 015/71 helyrajzi számú földúton követi, majd az Ór 014 helyrajzi számú földúton az Ór és Vaja közötti műútig halad. A műúton a határvonal északi irányban a Vaja 037 helyrajzi számú árokig, majd azon északkeleti irányban a Cinkó-réti szivárgóig halad. A Cinkó-réti szivárgón a határvonal az Óri folyásig halad, majd azon délkeleti irányban az Ór 091/1 helyrajzi számú csatornáig halad. Innen a határvonal az Ór 091/1 helyrajzi számú csatornán északkeleti, az Ór 086/2 helyrajzi számú ingatlanon északi, majd az Ór 087 és 084 helyrajzi számú dűlőúton az Ór 080 helyrajzi számú földútig keleti irányban folytatódik. Az Ór 080 helyrajzi számú úton a határvonal az Ór és Papos települések közigazgatási határáig halad, Innen a határvonal déli irányban az Ór-Papos, majd Jármí-Ór közigazgatási határ déli irányban a a 49.számú közlekedési útig halad. Itt a határvonal keleti irányban Jármí 027/14 helyrajzi számú ingatlan nyugati szegélyén déli irányban halad a Jármí 027/4 helyrajzi számú csatornáig. A csatornán délkeleti irányba tart a Jármí 027/40 helyrajzi számú ingatlan északnyugati sarokpontjáig majd a Jármí 027/40 helyrajzi számú ingatlan északi határán halad keleti irányba a határvonal. Itt elérve a Jármí 026/3 helyrajzi számú ingatlan nyugati szegélyén déli, a déli szegélyén keleti irányban folytatódik tovább a Jármí 028 helyrajzi számú útig. A Jármí 028 helyrajzi számú úton keleti irányban halad a Jármí 030 helyrajzi számú útig, a határvonal a Jármí 030 helyrajzi számú úton északkeleti irányban folytatódik a Jármí 034 helyrajzi számú útig. A Jármí 034 helyrajzi számú úton keleti irányban halad a Jármí 037 helyrajzi számú úton annak irányváltásait követve délkeleti, északkeleti majd délnyugati irányban a Jármí

040 helyrajzi számú úton keleti, a Jármí 044 helyrajzi számú úton déli irányban halad a Jármí 046 helyrajzi számú útig ahol keleti irányban majd innen a Jármí 052 helyrajzi számú úton déli irányban a Nyírmeggyes 0137 helyrajzi számú úton szintén déli irányban a Nyírmeggyes 0139 helyrajzi számú útig halad. A határvonal a Nyírmeggyes 0139 helyrajzi számú, majd a Hodász 068/7 és 068/1 helyrajzi számú földúton délnyugati irányban haladva Hodász központjáig folytatódik. Hodász belterületén a Petőfi úton, majd Széchenyi István úton haladva éri el a határvonal a Móricz Zsigmond utca kezdetét, a határleírás kiindulási pontját

A vadászterület becsült mérete: 3150 ha

Az ajánlással érintett vadászterülettel szomszédos lejáró üzemtervű vadászterületek kódszámai a csatolt térképmellékleten szerepelnek.

Az 1996. évi LV. törvény (Vtv.) 11/A. § (4) alapján, a vadászati hatóság az ajánlást a hirdetőtábláján, és elektronikus tájékoztatásra szolgáló honlapján legalább harminc napra hirdetmény formájában közzéteszi. A vadászati hatóság kezdeményezi minden érintett település önkormányzatának hirdetőtábláján, illetve elektronikus tájékoztatásra szolgáló honlapján a hirdetmény formájában való közzétételt, amelyet az önkormányzat tájékoztató jelleggel legalább harminc napra közzétesz.

A Vtv 11/A. § (5) bekezdése alapján az ajánlással érintett vadászterület földtulajdonosa az ajánlásra

- a) a vadászterület határaival kapcsolatos módosító javaslatot, illetve
b) új vadászterület kialakítását célzó javaslatot [az a) és b) pont a továbbiakban együtt: **módosító javaslat**]

nyújthat be a vadászati hatósághoz a hatályos vadgazdálkodási üzemtervi ciklus utolsó vadászati évének május 15. napjáig.

- A földtulajdonos a módosító javaslatot **egyedül**, vagy **más földtulajdonossal együtt is** benyújthatja.
- A módosító javaslatot a 8. §-ban és a 19. § (2) bekezdésében meghatározott feltételek figyelembevételével lehet benyújtani, azzal, hogy **legalább háromszáz hektár, egybefüggő, vadászterületnek minősülő területre** vonatkozhat, amely terület legfeljebb egyharmada más, nem a módosító javaslatot benyújtó földtulajdonos(ok) tulajdonában is lehet.
- Az e § előírásainak megfelelő módosító javaslat befogadásáról a vadászati hatóság 10 napon belüli végzéssel dönt. A **vadászati hatóság** módosító javaslat befogadásáról szóló **döntésével szemben** jogorvoslati kérelemmel a vadászterület határát megállapító döntéssel szemben benyújtott **fellebbezéssel** lehet élni.
- Ha a vadászati hatóság ajánlásában szereplő vadászterület határára nem érkezik érvényes módosító javaslat, a vadászati hatóság a vadászterület határának megállapítására vonatkozó szabályok szerint hivatalból megállapítja a vadászterület határát.

A 79/2004. (V. 4.) FVM rendelet (Vhr.) 7. § (1) bekezdése alapján a Vtv. 11/A. § (5) bekezdésében meghatározott módosító javaslatot ahhoz a vadászati hatósághoz kell benyújtani, amelyik az ajánlást tette.

- Ha a módosító javaslatot benyújtó tulajdonos nem személyesen tesz jognyilatkozatot, képviseléről a Polgári Törvénykönyv képviseleti jogra vonatkozó rendelkezéseinek

megfelelő és a Vhr. 15. számú mellékletben meghatározott adattartalommal kiállított írásbeli meghatalmazás útján gondoskodhat.

- A meghatalmazás a 9. § (3) bekezdésében meghatározott, a tulajdonjog igazolására elfogadható dokumentumok valamelyikével együtt érvényes.
- Állami tulajdonú földterület esetén a vadászati joggal kapcsolatos eljárásokban meghatalmazásnak minősül a vagyonkezelési szerződésbe foglalt, vadászati joggal összefüggő képviseletre vonatkozó meghatalmazás, amely a meghatalmazott által bemutatott, a képviselettel érintett állami földterületek listájával együtt érvényes.
- A módosító javaslattal érintett ingatlan esetében, ha az ingatlannak több tulajdonosa van, érvényes jognyilatkozatot csak egy személy tehet. A tulajdonostársak képviseletükről tulajdoni hányaduk arányában számított szótöbbséggel határoznak.
- (6) Ha a földtulajdonos más földtulajdonossal együtt nyújt be módosító javaslatot a vadászati hatósághoz, a módosító javaslatban meg kell nevezni a módosító javaslat kapcsolattartóját (a továbbiakban: meghatalmazott kapcsolattartó).

A vadászati hatósághoz benyújtott módosító javaslatnak tartalmaznia kell:

- a) a módosító javaslatot benyújtó személy vagy a meghatalmazott kapcsolattartó teljes bizonyító erejű magánokiratba foglalt nyilatkozatát arra vonatkozóan, hogy a módosító javaslat **melyik ajánlásban szereplő** – kódszámokkal megjelölt – **vadászterületeket érinti**;
- b) a módosító **javaslattal érintett földterület határleírását**;
- c) a módosító javaslattal érintett földterület **legalább 1:25000 méretarányú** topográfiai térképi megjelenítését, feltüntetve az ajánlással érintett vadászterület **határvonalát**;
- d) a módosító javaslattal érintett földterületnek az ingatlanügyi hatóság által papíralapon vagy elektronikus adathordozón kiadott **helyrajzi számaint és annak területi kiterjedését hektárban**, valamint a **földtulajdonosok nevét és tulajdoni hányadát**;
- e) a módosító javaslatot benyújtó személy vagy a meghatalmazott kapcsolattartó nyilatkozatát arról, hogy a tulajdonában, illetve a képviselt személyek tulajdonában lévő **földterület milyen százalékos arányban áll a módosító javaslattal érintett teljes földterülettel**;
- f) a módosító javaslatot benyújtó személy vagy a meghatalmazott **kapcsolattartó nevét és elérhetőségét**.

A módosító javaslat térképi megjelenítése és szöveges határleírása közötti eltérés esetén a szöveges határleírás tekintendő irányadónak.

Ha a vadászati hatóság ajánlásában szereplő vadászterület határára nem érkezik érvényes módosító javaslat, a vadászati hatóság a vadászterület határának megállapítására vonatkozó szabályok szerint hivatalból megállapítja a vadászterület határát.


A hirdetmény kifüggesztésének napja: 2016. március 31. *(legalább 30 nap, melybe a kifüggesztés és a levétel napja nem számít bele.)*

A hirdetmény levételének napja: 2016. május 02.

Az ajánlással szemben fellebbezésnek helye nincs.

Tájékoztatom, az ajánlással érintett vadászterület földtulajdonosait, hogy az ajánlással kapcsolatos iratokba a Szabolcs-Szatmár-Bereg Megyei Kormányhivatal Élelmiszerlánc-biztonsági és Földművelésügyi Főosztály Földművelésügyi Osztályán ügyfélfogadási időben (hétfő-csütörtök: 8:00-16:00, péntek: 8:00-14:00) betekinhet.

Nyíregyháza, 2016. március 29.



Kozma Péter
kormány megbízott

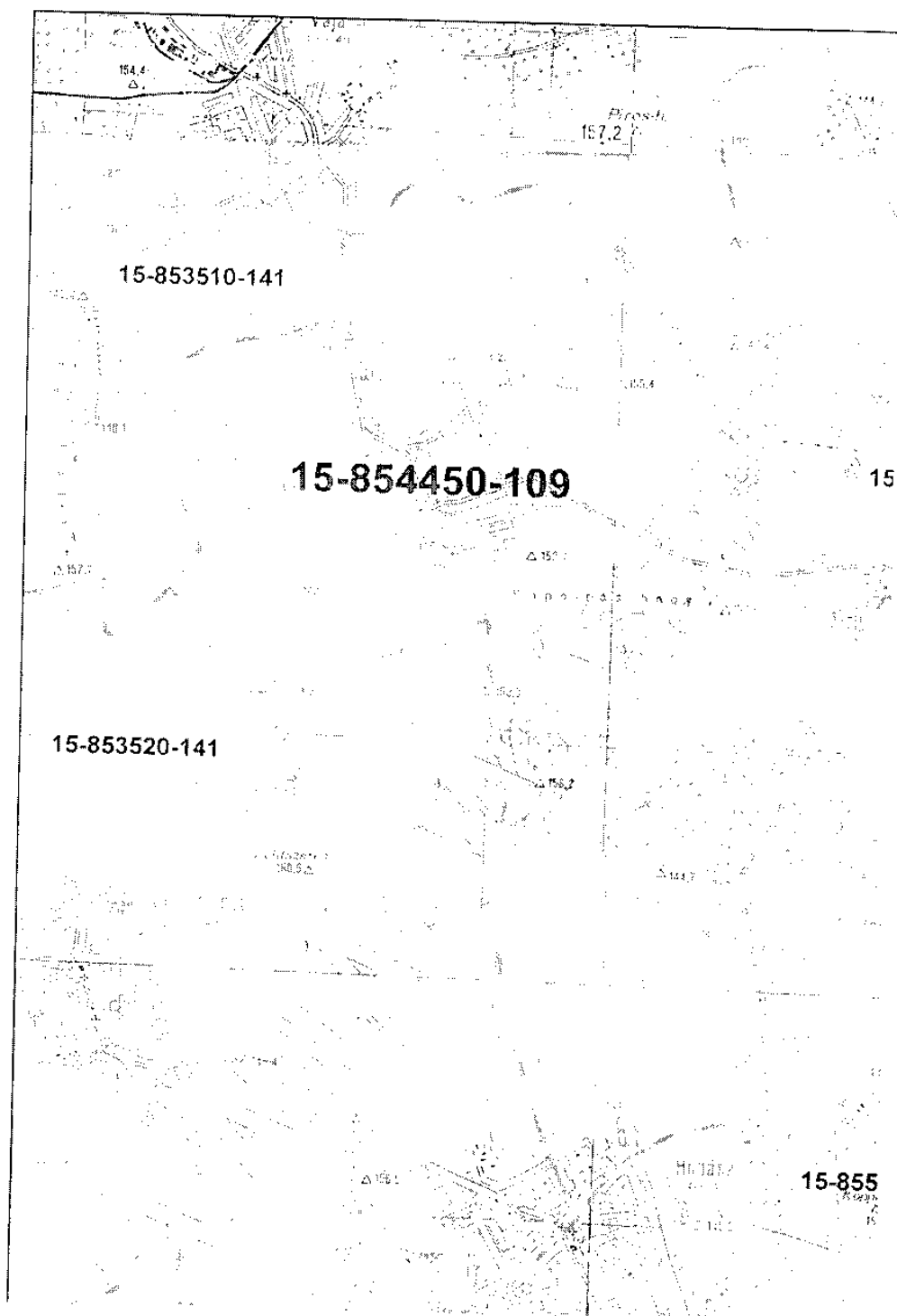
Szervezeti
aláíró
tanúsítvány


Digitálisan aláírta: Szervezeti aláíró
tanúsítvány
DN: c=HU, l=Nyíregyháza, o=Szabolcs-
Szatmár-Bereg Megyei Kormányhivatal,
serialNumber=DO20141202-1DO5,
cn=Szervezeti aláíró tanúsítvány,
postalCode=4400, street=Hősök tere 5.
Datum: 2016.03.31 10:55:51 +02'00'



SZABOLCS-SZATMÁR-BEREG MEGYEI
KORMANYHIVATAL

TÉRKÉPVÁZLAT
vadászterületi ajánláshoz
M=1: 50 000





SZABOLCS-SZATMÁR-BEREG MEGYEI
KORMÁNYHIVATAL

Iktatószám: SZ/83/03208-1/2016.

Ügyintéző: Hevesi István

Telefon: (42)-594-121

Tárgy: Ajánlás vadászterület határára

Hiv.sz.: -

Mell.: 1 db átnézeti térkép

1 db térképkivonat (M=1: 50 000)

A J Á N L Á S

A Szabolcs-Szatmár-Bereg Megyei Kormányhivatal hivatalból ajánlást tesz közzé hirdetményi úton a 15-853550-109 kódszámú vadászterület határára, a 2017.03.01-től- 2037.02.28-ig tartó üzemtervi ciklusra az alábbiak szerint:

A térképmellékleten vastag és folytonos vonallal jelölt vadászterület szöveges határleírása a következő:

(az óramutató járásával ellentétes körbejárás iránnyal:)

A határleírás kiindulási pontja nyugaton a Bakta-tói főfolyás és a 41.számú főközlekedési út találkozási pontja. Innen a határvonal a Bakta-tói főfolyáson déli irányban a Pallavicini szivárgóig, majd a Pallavicini-szivárgó mentén a Baktalórántháza 0145 helyrajzi számú útig halad a határvonal. Ezen a határvonal keleti irányban egészen a Baktalórántháza-Kántorjánosi közigazgatási határig folytatódik. Innen tovább déli irányban a határárok, a Kántorjánosi 0207 helyrajzi számú földútig, ahonnan a határvonal keleti irányban a Kántorjánosi 0224-es helyrajzi számú földútig halad. Ezen déli irányban halad tovább a határvonal, majd a Kántorjánosi 1649 és 1869 helyrajzi számú földúton keleti irányban a Kántorjánosi 0251 helyrajzi számú útig (Vaja és Kántorjánosi közötti út). A Kántorjánosi 0251 helyrajzi számú földúton a határvonal déli irányban a Kántorjánosi 0266 helyrajzi számú útig). A Kántorjánosi 0266 úton délkeleti, majd a Kántorjánosi 0264 úton északkeleti irányban tartva a Téglasszinlaposi-csatornáig (Kántorjánosi 0273/3 helyrajzi szám) halad a határvonal. Innen a határvonal északi irányban a Kántorjánosi 0273/3 és Ór 026 helyrajzi számú csatornán a Vajai-tó déli részéig halad, majd a Vajai-tó keleti vonalát az Ór 027/85, 015/71 helyrajzi számú földúton követi, majd az Ór 014 helyrajzi számú földúton az Ór és Vaja közötti műútig halad. A műúton a határvonal északi irányban a Vaja 037 helyrajzi számú árokig, majd azon északkeleti irányban a Cinkó-réti szivárgóig halad. A Cinkó-réti szivárgón a határvonal az Óri folyásig halad, majd azon délkeleti irányban az Ór 091/1 helyrajzi számú csatornáig halad. Innen a határvonal az Ór 091/1 helyrajzi számú csatornán északkeleti, az Ór 086/2 helyrajzi számú ingatlanon északi, majd az Ór 087 és 084 helyrajzi számú dűlőúton az Ór 080 helyrajzi számú földútig keleti irányban folytatódik. Az Ór 080 helyrajzi számú úton a határvonal az Ór és Papos települések közigazgatási határáig halad, majd onnan az Ór és Papos, később Vaja és Papos települések közigazgatási határát követve a Papos és Nyírmada közötti földútig (Vaja 024 helyrajzi szám) halad. Innen a határvonal a Vaja 024 helyrajzi számú földúton északi irányban a Vaja és Nyírparasznya közötti műútig. A műúton Nyírparasznya irányában haladva a határvonal eléri a Vaja és Nyírparasznya települések közigazgatási határarkát. Innen északi irányban a Vaja és Nyírparasznya, később a Vaja és Pusztadobos települések közigazgatási határarkán északi irányban, majd a Nyírmada és Vaja települések közigazgatási határarkán nyugati irányban, annak megtöréseit követve a 41. számú

főközlekedési útig halad. A 41.számú főközlekedési úton a határvonal délnyugati irányban haladva éri el a Bakta-tói főfolyást, a határleírás kiindulási pontját.

A vadászterület becsült mérete: 3255 ha

Az ajánlással érintett vadászterülettel szomszédos lejáró üzemtervű vadászterületek kódszámai a csatolt térképmellékleten szerepelnek.

Az **1996. évi LV. törvény** (Vtv.) 11/A. § (4) alapján, a vadászati hatóság az ajánlást a hirdetőtábláján, és elektronikus tájékoztatásra szolgáló honlapján legalább harminc napra hirdetmény formájában közzéteszi. A vadászati hatóság kezdeményezi minden érintett település önkormányzatának hirdetőtábláján, illetve elektronikus tájékoztatásra szolgáló honlapján a hirdetmény formájában való közzétételt, amelyet az önkormányzat tájékoztató jelleggel legalább harminc napra közzétesz.

A Vtv 11/A. § (5) bekezdése alapján az ajánlással érintett vadászterület földtulajdonosa az ajánlásra

a) a vadászterület határaival kapcsolatos módosító javaslatot, illetve
b) új vadászterület kialakítását célzó javaslatot [az a) és b) pont a továbbiakban együtt: **módosító javaslat**]

nyújthat be a vadászati hatósághoz a hatályos vadgazdálkodási **üzemtervi ciklus utolsó vadászati évének május 15. napjáig.**

- A földtulajdonos a módosító javaslatot **egyedül**, vagy **más földtulajdonossal együtt** is benyújthatja.
- A módosító javaslatot a 8. §-ban és a 19. § (2) bekezdésében meghatározott feltételek figyelembevételével lehet benyújtani, azzal, hogy **legalább háromszáz hektár, egybefüggő, vadászterületnek minősülő területre** vonatkozhat, amely terület legfeljebb egyharmada más, nem a módosító javaslatot benyújtó földtulajdonos(ok) tulajdonában is lehet.
- Az e § előírásainak megfelelő módosító javaslat befogadásáról a vadászati hatóság 10 napon belül végzéssel dönt. A **vadászati hatóság** módosító javaslat befogadásáról szóló **döntésével szemben** jogorvoslati kérelemmel a vadászterület határát megállapító döntéssel szemben benyújtott **fellebbezéssel** lehet élni.
- Ha a vadászati hatóság ajánlásában szereplő vadászterület határára nem érkezik érvényes módosító javaslat, a vadászati hatóság a vadászterület határának megállapítására vonatkozó szabályok szerint hivatalból megállapítja a vadászterület határát.

A 79/2004. (V. 4.) FVM rendelet (Vhr.) 7. § (1) bekezdése alapján a Vtv. 11/A. § (E) bekezdésében meghatározott módosító javaslatot ahhoz a vadászati hatósághoz kell benyújtani, amelyik az ajánlást tette.

- Ha a módosító javaslatot benyújtó tulajdonos nem személyesen tesz jognyilatkozatot, képviseletéről a Polgári Törvénykönyv képviseleti jogra vonatkozó rendelkezéseinek megfelelő és a Vhr. 15. számú mellékletben meghatározott adattartalommal kiállított írásbeli meghatalmazás útján gondoskodhat.
- A meghatalmazás a 9. § (3) bekezdésében meghatározott, a tulajdonjog igazolására elfogadható dokumentumok valamelyikével együtt érvényes.
- Állami tulajdonú földterület esetén a vadászati joggal kapcsolatos eljárásokban meghatalmazásnak minősül a vagyonkezelési szerződésbe foglalt, vadászati joggal

- összefüggő képviselőre vonatkozó meghatalmazás, amely a meghatalmazott által bemutatott, a képviselővel érintett állami földterületek listájával együtt érvényes.
- A módosító javaslattal érintett ingatlan esetében, ha az ingatlanok több tulajdonosa van, érvényes jognyilatkozatot csak egy személy tehet. A tulajdonostársak képviselőtűkről tulajdoni hányaduk arányában számított szótöbbséggel határoznak.
 - (6) Ha a földtulajdonos más földtulajdonossal együtt nyújt be módosító javaslatot a vadászati hatósághoz, a módosító javaslatban meg kell nevezni a módosító javaslat kapcsolattartóját (a továbbiakban: meghatalmazott kapcsolattartó).

A vadászati hatósághoz benyújtott módosító javaslatnak tartalmaznia kell:

- a) a módosító javaslatot benyújtó személy vagy a meghatalmazott kapcsolattartó teljes bizonyító erejű magánokiratba foglalt nyilatkozatát arra vonatkozóan, hogy a módosító javaslat **melyik ajánlásban szereplő** – kódszámokkal megjelölt – **vadászterületeket érinti;**
- b) a módosító **javaslattal érintett földterület határleírását;**
- c) a módosító javaslattal érintett földterület **legalább 1:25000 méretarányú** topográfiai térképi megjelenítését, feltüntetve az ajánlással érintett vadászterület **határvonalát;**
- d) a módosító javaslattal érintett földterületnek az ingatlanügyi hatóság által papíralapon vagy elektronikus adathordozón kiadott **helyrajzi száma**it és annak területi kiterjedését hektárban, valamint a **földtulajdonosok nevét és tulajdoni hányadát;**
- e) a módosító javaslatot benyújtó személy vagy a meghatalmazott kapcsolattartó nyilatkozatát arról, hogy a tulajdonában, illetve a képviselt személyek tulajdonában lévő földterület **milyen százalékos arányban áll a módosító javaslattal érintett teljes földterülettel;**
- f) a módosító javaslatot benyújtó személy vagy a meghatalmazott **kapcsolattartó nevét és elérhetőségét.**

A módosító javaslat térképi megjelenítése és szöveges határleírása közötti eltérés esetén a szöveges határleírás tekintendő irányadónak.

Ha a vadászati hatóság ajánlásában szereplő vadászterület határára nem érkezik érvényes módosító javaslat, a vadászati hatóság a vadászterület határának megállapítására vonatkozó szabályok szerint hivatalból megállapítja a vadászterület határát.

A hirdetmény kifüggesztésének napja: 2016. március 31. (legalább 30 nap, melybe a kifüggesztés és a levétel napja nem számít bele.)

A hirdetmény levételének napja: 2016. május 02.

Az ajánlással szemben fellebbezésnek helye nincs.


Tájékoztatom, az ajánlással érintett vadászterület földtulajdonosait, hogy az ajánlással kapcsolatos iratokba a Szabolcs-Szatmár-Bereg Megyei Kormányhivatal Élelmiszerlánc-biztonsági és Földművelésügyi Főosztály Földművelésügyi Osztályán ügyfélfogadási időben (hétfő-csütörtök: 8:00-16:00, péntek: 8:00-14:00) betekinthet.

Nyiregyháza, 2016. március 29.

**Szervezeti
aláíró
tanúsítvány**

Digitálisan aláírta: Szervezeti aláíró tanúsítvány
DN: C=HU, I=Nyiregyháza,
O=Szabolcs-Szatmár-Bereg Megyei Kormányhivatal,
serialNumber=D020141202-1D05,
cn=Szervezeti aláíró tanúsítvány,
postalCode=4400, street=Hősök tere
Datum: 2016.03.31 10:40:05 +02:00

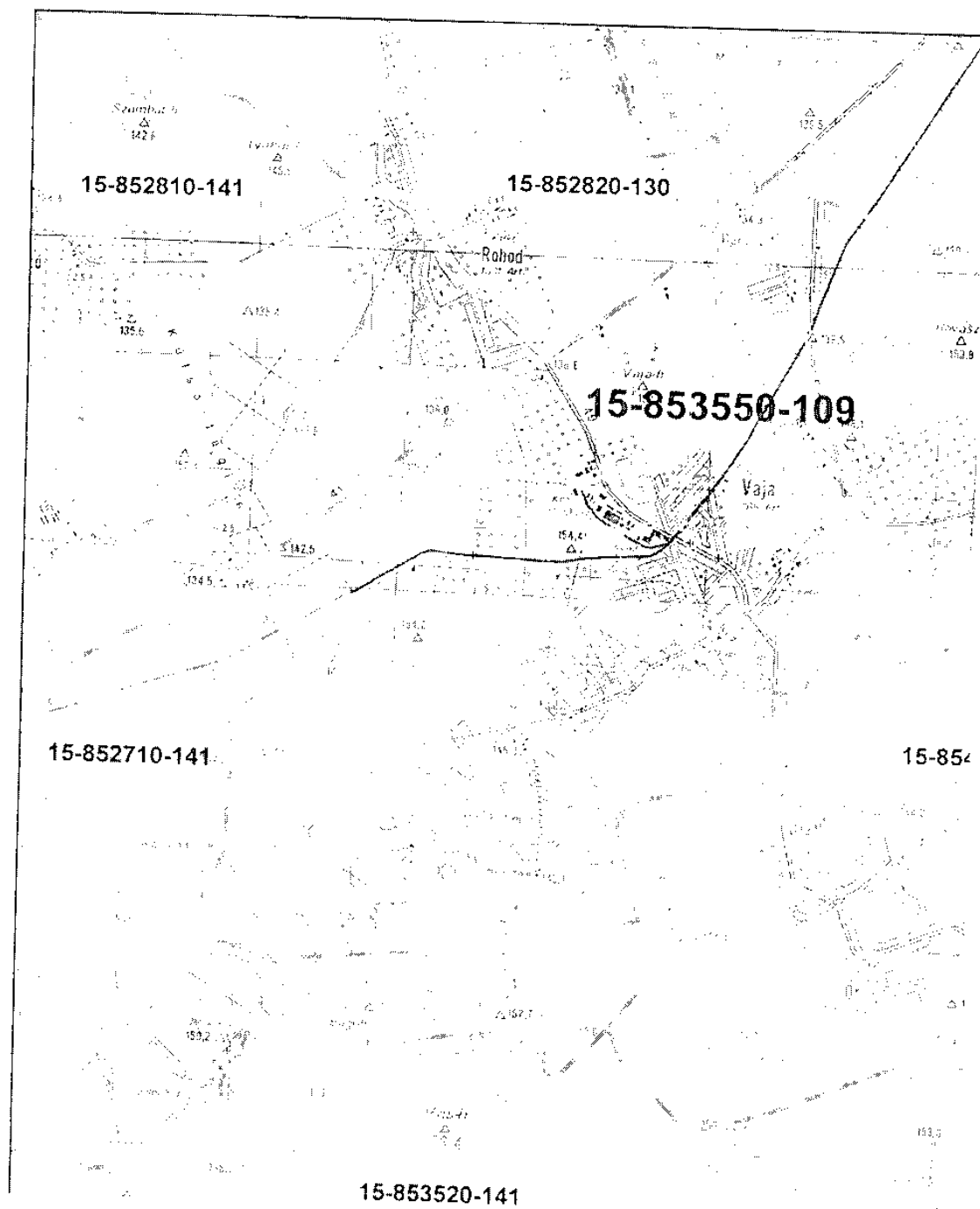
Kozma Péter
kormány megbízott

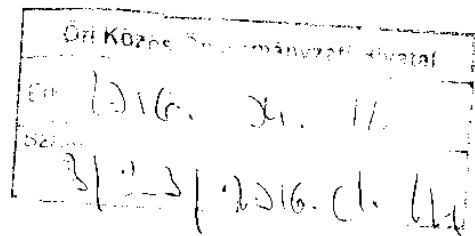




SZABOLCS-SZATMÁR-BEREG MEGYEI
KORMÁNYHIVATAL

TÉRKÉPVÁZLAT
vadászterületi ajánláshoz
M=1: 50 000





SZABOLCS-SZATMÁR-BEREG MEGYEI
KORMÁNYHIVATAL

Iktatószám: SZ/83/03209-1/2016.
Ügyintéző: Hevesi István
Telefon: (42)-594-121

Tárgy: Ajánlás vadászterület határára
Hiv.sz.: -
Mell.: 1 db átnézeti térkép
1 db térképkivonat (M=1: 50 000)

A J Á N L Á S

A Szabolcs-Szatmár-Bereg Megyei Kormányhivatal hivatalból ajánlást tesz közzé hirdetményi úton a 15-853560-109 kódszámú vadászterület határára, a 2017.03.01-től- 2037.02.28-ig tartó üzemtervi ciklusra az alábbiak szerint:

A térképmellékleten vastag és folytonos vonallal jelölt vadászterület szöveges határleírása a következő:

(az óramutató járásával egyező körbejárási iránnyal:)

A határleírás kiinduló pontja a Kántorjánosi és Baktalórántháza közötti műút és a Pallavicini-szivárgó találkozási pontja. A kiindulási ponttól északi irányban a Pallavicini-szivárgó mentén a Baktalórántháza 0145 helyrajzi számú útig halad a határvonal, amelyen keleti irányban folytatódik egészen a Baktalórántháza-Kántorjánosi közigazgatási határig. Innen tovább déli irányban a határárok, a Kántorjánosi 0207 helyrajzi számú földútig, ahonnan a határvonal keleti irányban a Kántorjánosi 0224-es helyrajzi számú földútig halad. Ezen déli irányban halad tovább a határvonal, majd a Kántorjánosi 1649 és 1869 helyrajzi számú földúton keleti irányban a Kántorjánosi 0251 helyrajzi számú útig (Vaja és Kántorjánosi közötti út). A Kántorjánosi 0251 helyrajzi számú földúton a határvonal déli irányban a Kántorjánosi 0266 helyrajzi számú útig). A Kántorjánosi 0266 úton délkeleti, majd a Kántorjánosi 0264 úton északkeleti irányban tartva a Tégiaszinlaposi-csatornáig (Kántorjánosi 0273/3 helyrajzi szám) halad a határvonal. A Tégiaszinlaposi-csatorna mentén déli irányban Kántorjánosi 0280/1 helyrajzi számú útig, majd innen a Kántorjánosi 0280/1 helyrajzi számú úton az M3 autópályáig halad. Az M3 autópályán a határvonal északkeleti irányban az Órt Hodással összekötő földútig halad, melyen délre fordulva Hodász belterületéig folytatódik a határvonal. Hodász belterületén a Möricz Zsigmond, a Széchenyi István, majd a Bem József úton keresztülhaladva a Hodász és Nyírderzs településeket összekötő földúton (Hodász 0140, Nyírderzs 099) Nyírderzs belterületéig halad a határvonal. Nyírderzs belterületén a Hodászi útról a határvonal a Kántorjánosi úton északnak fordul és Kántorjánosi felé vezető műúton Kántorjánosi közigazgatási határáig halad. A műúttól nyugati irányban haladva a Nyírderzs-Kántorjánosi közigazgatási határ mentén (Nyírderzs 068/4, 068/3, 068/2, 066/2, 066/1 helyrajzi számú ingatlanok északi oldala, Kántorjánosi 027 és 031 helyrajzi számú határárok, Nyírderzs 041/10, 041/9, 041/1 helyrajzi számú földterületek északi oldala) a Kántorjánosi 036 helyrajzi számú földútig. A Kántorjánosi 036 helyrajzi számú úton északi irányban haladva a Kántorjánosi 052 helyrajzi számú földút metszéspontjáig. Ezen északkeleti irányba haladva a Vajai főfolyásig. A Vajai főfolyás mentén nyugati irányba haladva, majd a Kántorjánosi-Ófehértó közigazgatási határt elérve azon északi irányban a

Kántorjánosi 0125/1 helyrajzi számú földútig halad tovább, A Kántorjánosi 0125/1 helyrajzi számú földúton a határvonal északkeleti, a Kántorjánosi 0126/2 helyrajzi számú földúton északnyugati irányban az M3 autópályáig halad. Az M3 autópályán a határvonal északkeleti irányban, majd a Kántorjánosi 0159/1, 0166, 0172 helyrajzi számú földutakon északi irányban a Kántorjánosi 0173 helyrajzi számú földútig halad. A Kántorjánosi 0173 helyrajzi számú földúton az erdön keresztül keleti, majd északkeleti irányban haladva éri el a Baktalórántháza-Kántorjánosi közötti műutat. A műúton Kántorjánosi felé haladva éri el a határvonal a Pallavicini-csatornát, a határleírás kiinduló pontját.

A vadászterület becsült mérete: 3584 ha

Az ajánlással érintett vadászterülettel szomszédos lejáró üzemtervű vadászterületek kódszámai a csatolt térképmellékleten szerepelnek.

Az 1996. évi LV. törvény (Vtv.) 11/A. § (4) alapján, a vadászati hatóság az ajánlást a hirdetőabláján, és elektronikus tájékoztatásra szolgáló honlapján legalább harminc napra hirdetmény formájában közzéteszi. A vadászati hatóság kezdeményezi minden érintett település önkormányzatának hirdetőabláján, illetve elektronikus tájékoztatásra szolgáló honlapján a hirdetmény formájában való közzétételét, amelyet az önkormányzat tájékoztató jelleggel legalább harminc napra közzétesz.

A Vtv 11/A. § (5) bekezdése alapján az ajánlással érintett vadászterület földtulajdonosa az ajánlásra

- a) a vadászterület határaival kapcsolatos módosító javaslatot, illetve
- b) új vadászterület kialakítását célzó javaslatot (az a) és b) pont a továbbiakban együtt: **módosító javaslat**)

nyújthat be a vadászati hatósághoz a hatályos vadgazdálkodási üzemtervi ciklus utolsó vadászati évének május 15. napjáig.

- A földtulajdonos a módosító javaslatot **egyedül**, vagy **más földtulajdonossal együtt** is benyújthatja.
- A módosító javaslatot a 8. §-ban és a 19. § (2) bekezdésében meghatározott feltételek figyelembevételével lehet benyújtani, azzal, hogy **legalább háromszáz hektár, egybefüggő, vadászterületnek minősülő területre** vonatkozhat, amely terület legfeljebb egyharmada más, nem a módosító javaslatot benyújtó földtulajdonos(ok) tulajdonában is lehet.
- Az e § előírásainak megfelelő módosító javaslat befogadásáról a vadászati hatóság 10 napon belül végzéssel dönt. A **vadászati hatóság** módosító javaslat befogadásáról szóló **döntésével szemben** jogorvoslati kérelemmel a vadászterület határát megállapító döntéssel szemben benyújtott **fellebbezéssel** lehet élni.
- Ha a vadászati hatóság ajánlásában szereplő vadászterület határára nem érkezik érvényes módosító javaslat, a vadászati hatóság a vadászterület határának megállapítására vonatkozó szabályok szerint hivatalból megállapítja a vadászterület határát.

A 79/2004. (V. 4.) FVM rendelet (Vhr.) 7. § (1) bekezdése alapján a Vtv. 11/A. § (5) bekezdésében meghatározott módosító javaslatot ahhoz a vadászati hatósághoz kell benyújtani, amelyik az ajánlást tette.

- Ha a módosító javaslatot benyújtó tulajdonos nem személyesen tesz jognyilatkozatot, képviseléről a Polgári Törvénykönyv képviseleti jogra vonatkozó rendelkezéseinek

megfelelő és a Vhr. 15. számú mellékletben meghatározott adattartalommal kiállított írásbeli meghatalmazás útján gondoskodhat.

- A meghatalmazás a 9. § (3) bekezdésében meghatározott, a tulajdonjog igazolására elfogadható dokumentumok valamelyikével együtt érvényes.
- Állami tulajdonú földterület esetén a vadászati joggal kapcsolatos eljárásokban meghatalmazásnak minősül a vagyonkezelési szerződésbe foglalt, vadászati joggal összefüggő képviseletre vonatkozó meghatalmazás, amely a meghatalmazott által bemutatott, a képviselettel érintett állami földterületek listájával együtt érvényes.
- A módosító javaslattal érintett ingatlan esetében, ha az ingatlanak több tulajdonosa van, érvényes jognyilatkozatot csak egy személy tehet. A tulajdonostársak képviseletéről tulajdoni hányaduk arányában számított szótöbbséggel határoznak.
- (6) Ha a földtulajdonos más földtulajdonossal együtt nyújt be módosító javaslatot a vadászati hatósághoz, a módosító javaslatban meg kell nevezni a módosító javaslat kapcsolattartóját (a továbbiakban: meghatalmazott kapcsolattartó).

A vadászati hatósághoz benyújtott módosító javaslatnak tartalmaznia kell:

- a) a módosító javaslatot benyújtó személy vagy a meghatalmazott kapcsolattartó teljes bizonyító erejű magánokiratba foglalt nyilatkozatát arra vonatkozóan, hogy a módosító javaslat **melyik ajánlásban szereplő** – kódszámokkal megjelölt – **vadászterületeket érinti;**
- b) a módosító **javaslattal érintett földterület határleírását;**
- c) a módosító javaslattal érintett földterület **legalább 1:25000 méretarányú** topográfiai térképi megjelenítését, feltüntetve az ajánlással érintett vadászterület **határvonalát;**
- d) a módosító javaslattal érintett földterületnek az ingatlanügyi hatóság által papíralapon vagy elektronikus adathordozón kiadott **helyrajzi számaít és annak területi kiterjedését hektárban,** valamint a **földtulajdonosok nevét és tulajdoni hányadát;**
- e) a módosító javaslatot benyújtó személy vagy a meghatalmazott kapcsolattartó nyilatkozatát arról, hogy a tulajdonában, illetve a képviselt személyek tulajdonában lévő **földterület milyen százalékos arányban áll a módosító javaslattal érintett teljes földterülettel;**
- f) a módosító javaslatot benyújtó személy vagy a meghatalmazott **kapcsolattartó nevét és elérhetőségét.**

A módosító javaslat térképi megjelenítése és szöveges határleírása közötti eltérés esetén a szöveges határleírás tekintendő irányadónak.

Ha a vadászati hatóság ajánlásában szereplő vadászterület határára nem érkezik érvényes módosító javaslat, a vadászati hatóság a vadászterület határának megállapítására vonatkozó szabályok szerint hivatalból megállapítja a vadászterület határát.


A hirdetmény kifüggesztésének napja: 2016. március 31. *(legalább 30 nap, melybe a kifüggesztés és a levétel napja nem számít bele.)*

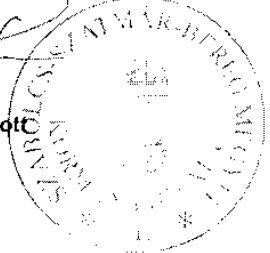
A hirdetmény levételének napja: 2016. május 02.

Az ajánlással szemben fellebbezésnek helye nincs.

Tájékoztatom, az ajánlással érintett vadászterület földtulajdonosait, hogy az ajánlással kapcsolatos iratokba a Szabolcs-Szatmár-Bereg Megyei Kormányhivatal Élelmiszerlánc-biztonsági és Földművelésügyi Főosztály Földművelésügyi Osztályán ügyfélfogadási időben (hétfő-csütörtök: 8:00-16:00, péntek: 8:00-14:00) betekinthez.

Nyíregyháza, 2016. március 29.


Kozma Péter
kormány megbízott



Szervezeti
aláíró
tanúsítvány

Digitálisan aláírta: Szervezeti aláíró
tanúsítvány
DN: c=HU, l=Nyíregyháza, o=Szabolcs-
Szatmár-Bereg Megyei Kormányhivatal,
serialNumber=DO20141202-1D05,
cn=Szervezeti aláíró tanúsítvány,
postalCode=4400, street=Hősök tere 5.
Datum: 2016.03.31 10:41:20 +02'00'



SZABOLCS-SZATMÁR-BEREG MEGYEI
KORMÁNYHIVATAL

TÉRKÉPVÁZLAT
vadászterületi ajánláshoz
M=1: 50 000

