




ÖR KÖZSÉG
TELEPÜLÉSRENDEZÉSI ESZKÖZEINEK MÓDOSÍTÁSA
M49 GYORSFORGALMI ÚT NYOMVONALÁNAK
BEILLESZTÉSÉVEL ÉRINTETT TERÜLETEKRE
VONATKOZÓAN
TELEPÜLÉSSZERKEZETI TERV MÓDOSÍTÁS
(FEDVÉNYTERV)
TSZT-M49/2020
M=1:10 000



2021. JANUÁR

Ör Község Önkormányzat Polgármestere
10/2021.(I. 27.) számú határozatának
1. számú melléklete


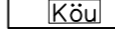
JELMAGYARÁZAT

-  Tervezési terület határa
-  Kisajátítási határvonal
-  Közigazgatási határ



I. TERÜLETFELHASZNÁLÁSI MÓDOK
BEÉPÍTÉSRE SZÁNT TERÜLETEK

-  [Lf] Falusias lakóterület
-  [Gk] Kereskedelmi szolgáltató gazdasági terület

BEÉPÍTÉSRE NEM SZÁNT TERÜLETEK





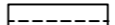





-  [Eg] Gazdasági erdőterület
-  [Köu] Közúti közlekedési terület

II. VÉDELEMMEL ÉS KORLÁTOZÁSSAL
ÉRINTETT TERÜLETEK, EGYÉB ELEMEL JELÖLÉSE

- ÖRÖKSÉGVÉDELEM
-  - R - - - - Régészeti lelőhely határa
- EGYÉB
-  - - - - - Védőtávolság határa

II. NYOMVONALAS ELEMEL, OBJEKTUMOK ÁBRÁZOLÁSA

- KÖZÚTI KÖZLEKEDÉS

- | MEGLÉVŐ | TERVEZETT | |
|---|---|----------------------------------|
|  |  | Gyorsforgalmi út |
|  |  | Országos mellékút |
|  |  | Fontosabb külterületi feltáró út |
|  |  | Közúti/vasúti felüljáró |
|  |  | Kerékpárút |

A.D.U. Építész Iroda Kft.

ARCHITECTURAL DESIGN AND URBAN PLANNING

1111 Budapest, Kruspér u. 1/c. Tel: 06 1 209 73 30
info@aduepitesz.hu

Felelős tervező: dr. Gajdos István TT1 01-0072
okl. építészmérnök
településtervező vezető tervező

Településtervezés: Cs. Kelemen Ágnes TT1 01-0760
okl. építészmérnök
településtervező vezető tervező

Zöldfelület,
környezetvédelem
tájrendezés: Vincze Attila TK/1 01-5089
okl. táj-és kertépítész mérnök
vezető tervező

Közlekedéstervezés: Herpai László Tkö 01-5863
okl. építőmérnök
vezető tervező

Készült az állami alapadatok felhasználásával

